

Schlussfahrt 2012: Angaben für mein Helferteam

Lange Strecke
 Feusisberg
 Schindellegi
 Samstagern
 Tanne bei Wädenswil
 Schönenberg
 Haslaub
 Bostadel
 Wilen
 Brettigen
 Menzingen
 Schurtannen

Kurze Strecke
 Feusisberg
 Schindellegi
 Hütten
 Finstersee
 Schurtannen

Alosen
 Ratenpass

1. Altmatt
 3. Altmatt
 Katzenstrick
 Einsiedeln

Alosen
 Ratenpass

1. Altmatt
 3. Altmatt
 Katzenstrick
 Einsiedeln

Kurze Strecke für Oliver's langsame Truppe: Start als Erste, sind dann gleich weg ...

Route berechnen **Meine Orte**

Verkehr
 Fotos
 Wetter
 Gelände
 ✓ Route nach CINEB... X

A Restaurant Luegeten, Ezelstrasse, Pfäffikon
B Schindellegi, Feusisberg
C Hütten
D Finstersee, Menzingen
E Schurtannen, Menzingen
F Schneitstrasse, Oberägeri
G Schwandstrasse, Oberägeri
H Alosen, Oberägeri
I Ratenpass, Oberägeri
J Restaurant Steinross-Stubli, Steinross, Roth
K Erste Altmatt, Rothenthurm
L Dritte Altmatt, Rothenthurm
M Katzenstrickstrasse, Einsiedeln
N CINEBOXX, Schnabelsbergstrasse, Einsiedeln

Ziel hinzufügen - Optionen anzeigen

ROUTE BERECHNEN

Vorgeschlagene Routen

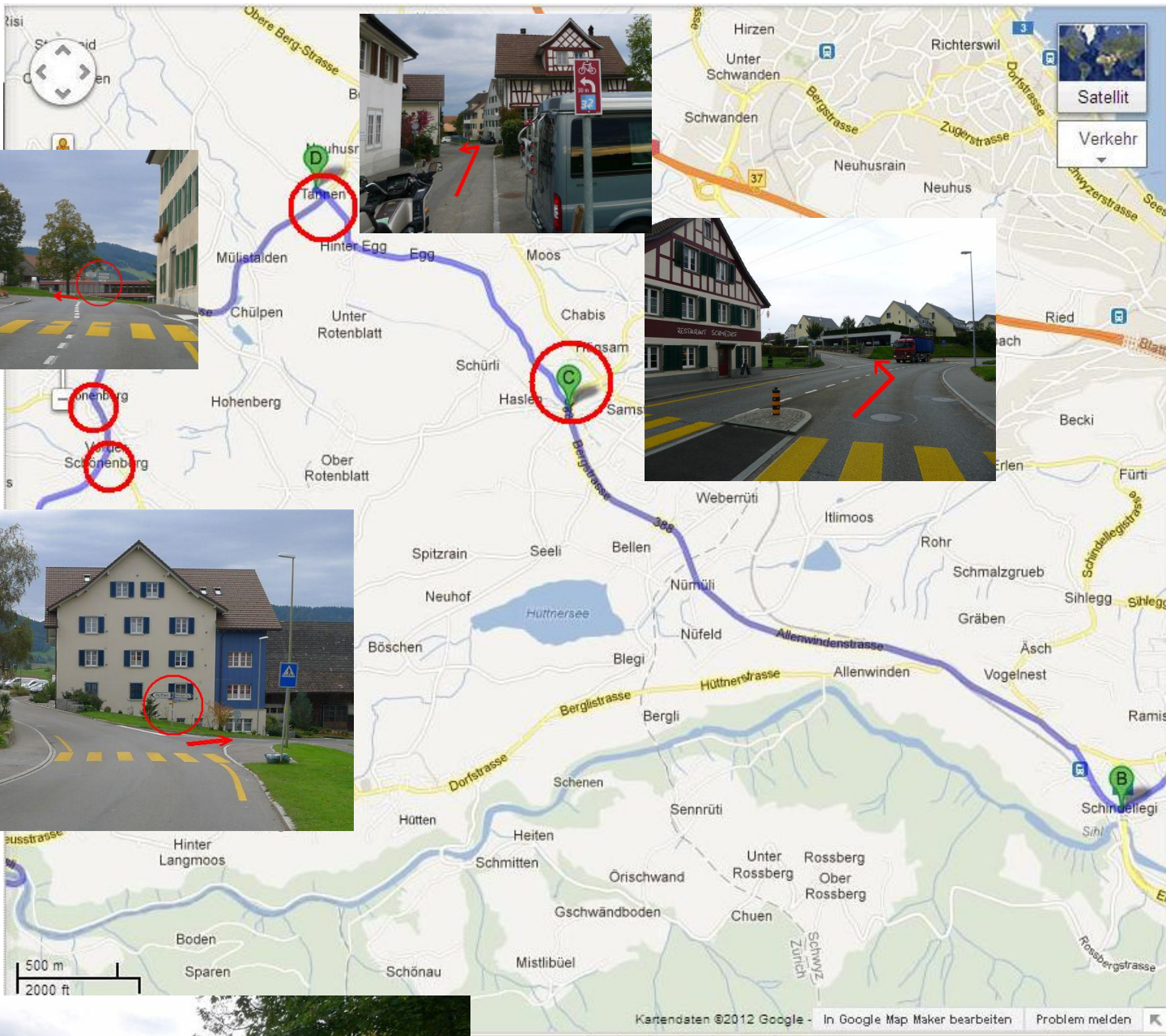
50.3 km, 1 Stunde 26 Minuten
Katzenstrickstrasse und Schwyzerstrasse/Route 8

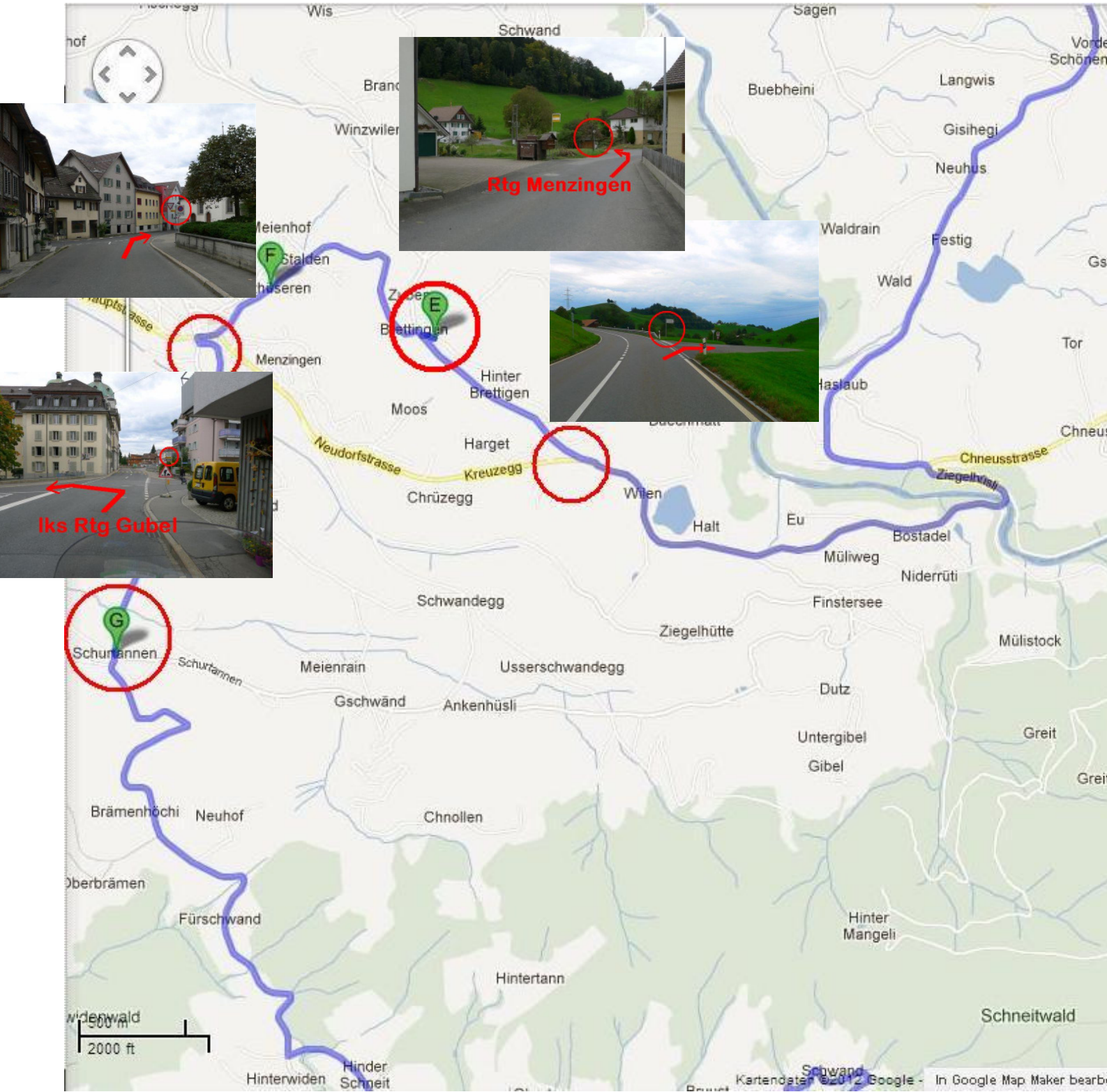
Route nach CINEBOXX

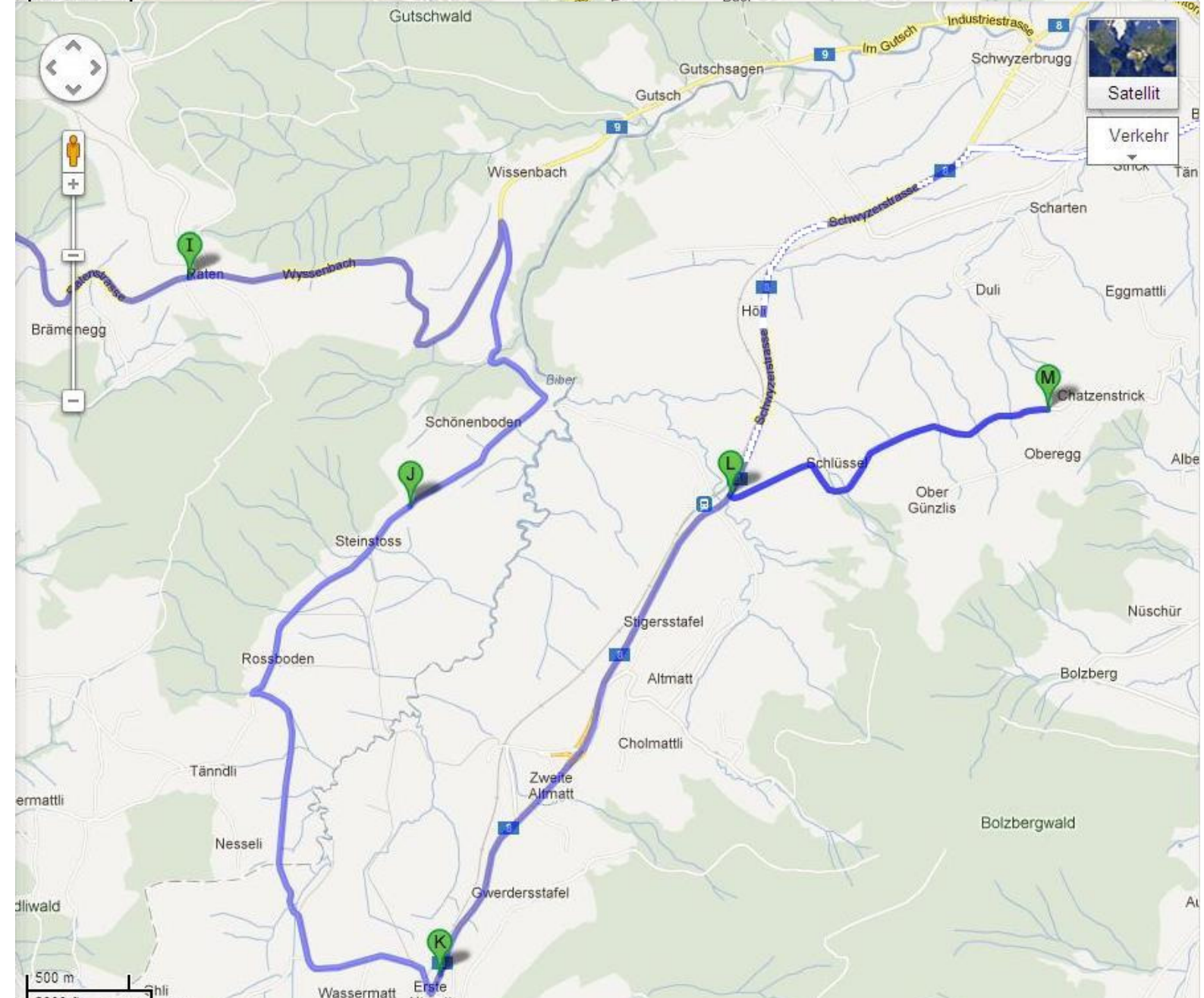
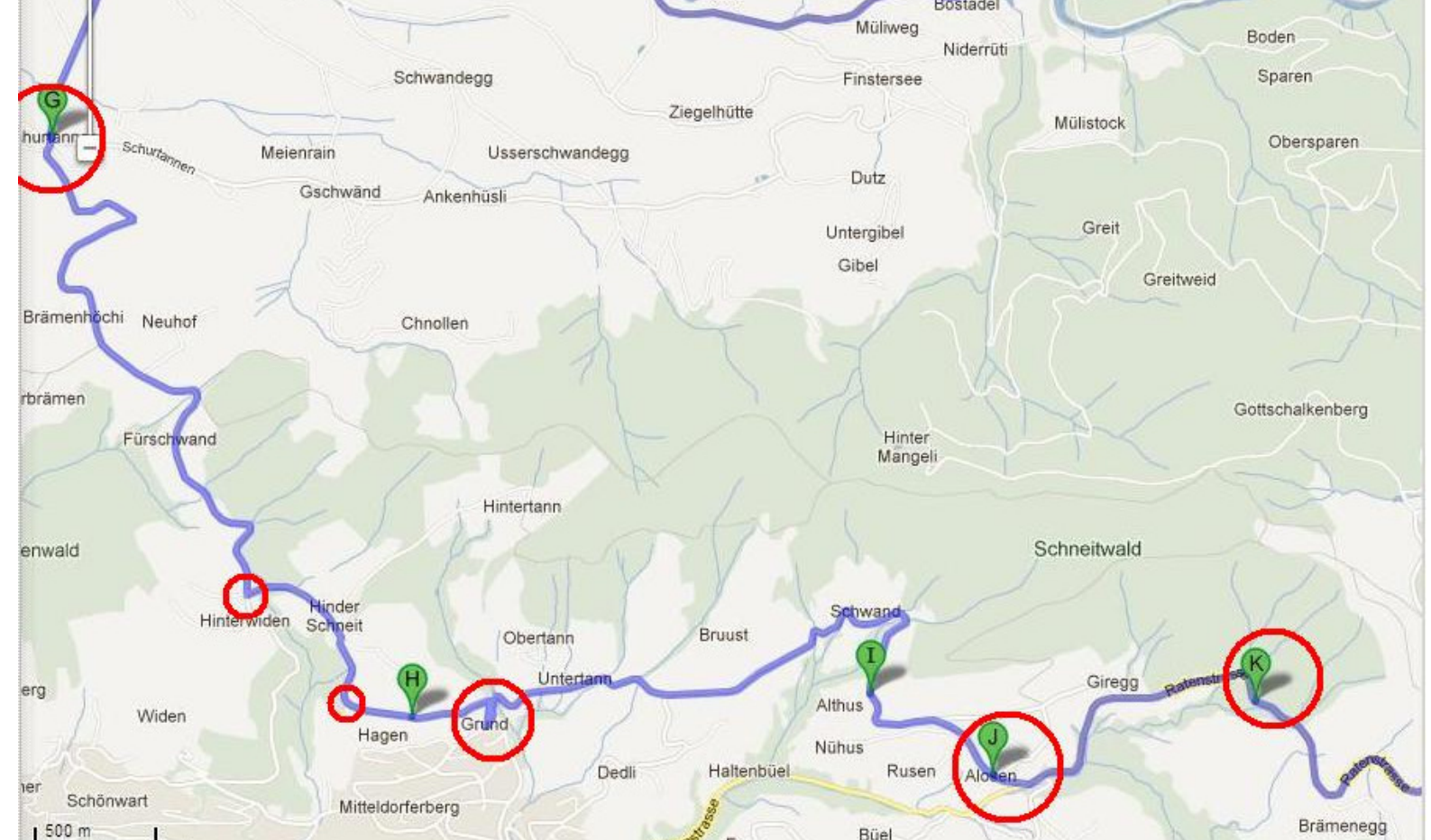
2 km
 2 Meile/h Steinerberg

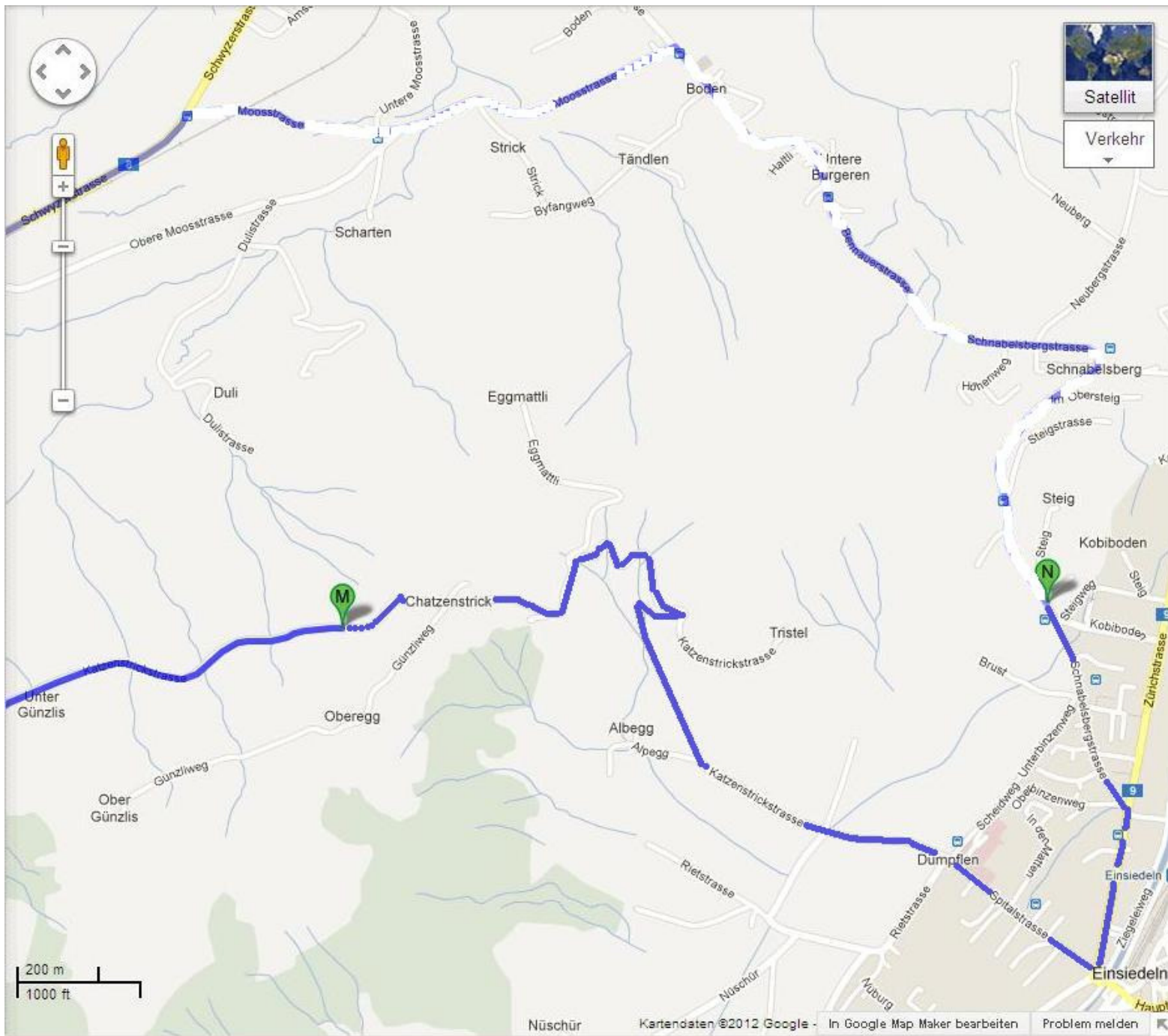
Kartendaten ©2012 Google - In Google Map Maker bearbeiten Problem melden

Lange Route: Feusisberg – Schindelegi-Samstagern-Tanne-Schönenberg-ab da Rtg. Zug/Menzingen – Bostadel – Wilen – Bettigen – Menzingen, ab da Rtg. Gubel









Satellit
Verkehr

200 m
1000 ft